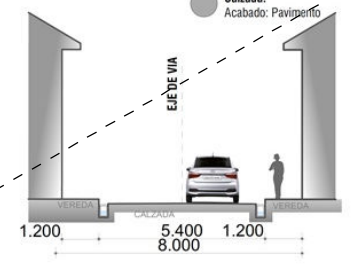
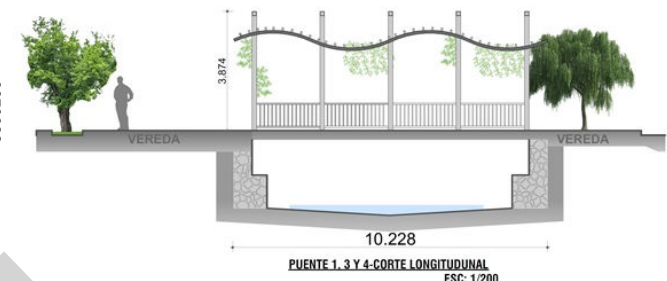



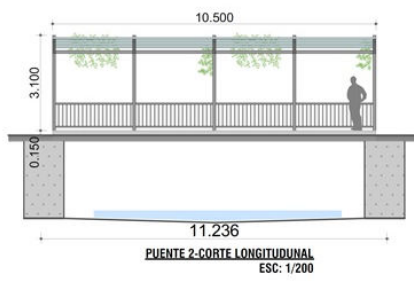
**VIA 28-28**  
SECCIÓN 16-16  
VIA LOCAL  
ESC: 1/300



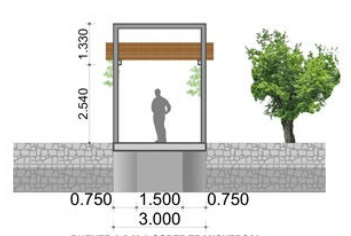
**PRONLARGACION AV LOS FRUTALES**  
SECCIÓN 9-9  
VIA LOCAL  
ESC: 1/300



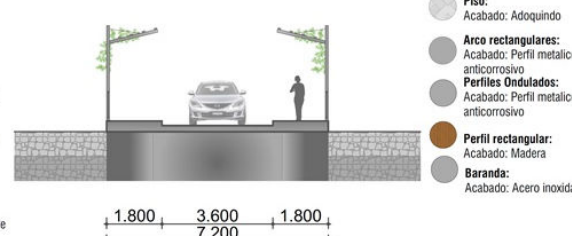
**PUENTE 1, 3 Y 4-CORTE LONGITUDINAL**  
ESC: 1/200



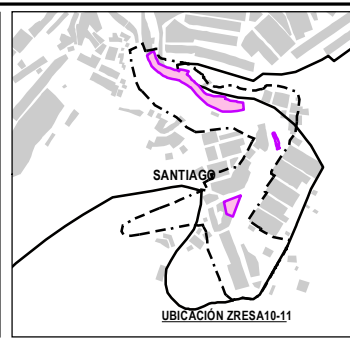
**PUENTE 2-CORTE LONGITUDINAL**  
ESC: 1/200



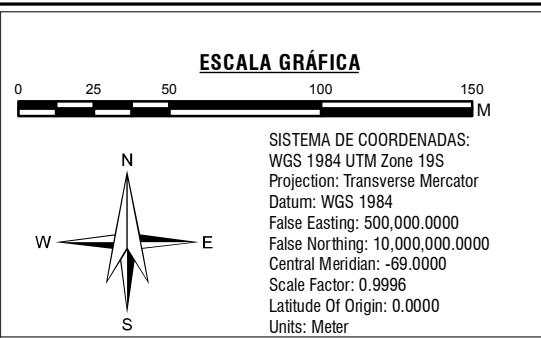
**PUENTE 1, 3 Y 4-CORTE TRANSVERSAL**  
ESC: 1/200



**PUENTE 2-CORTE TRANSVERSAL**  
ESC: 1/200



LEYENDA GENERAL		LEYENDA - JERARQUIA VIAL	
	ZONA DE REGLAMENTACIÓN ESPECIAL		COLECTORA
	ÁMBITO DE ESTUDIO		COLECTORA PROPUESTA
	HABILITACIONES URBANAS		LOCAL
	LOTES OCUPACION ACTUAL		PREFERENTEMENTE PEATONAL
	MANZANAS URBANAS		PASAJE
	BORDE URBANO		ZONA DE RECREACIÓN BARRIAL
	QUEBRADA		ZONA DE PROTECCIÓN AMBIENTAL
	CURVAS DE NIVEL		ZONA DE PROTECCIÓN Y CONSERVACIÓN ECOLÓGICA
	FAJA MARGINAL		
		<b>ZONIFICACIÓN</b>	
			RDMA-A-RE RESIDENCIAL DE DENSIDAD MEDIA CON REGLAMENTACION ESPECIAL A
			RDMA-B-RE RESIDENCIAL DE DENSIDAD MEDIA CON REGLAMENTACION ESPECIAL B
			RDMA-C-RE RESIDENCIAL DE DENSIDAD MEDIA CON REGLAMENTACION ESPECIAL C
			RP-2 RESIDENCIAL PAISAJISTICA DE BAJA DENSIDAD PDU 2013-2023
			ZPA ZONA DE PROTECCION AMBIENTAL



	MUNICIPALIDAD PROVINCIAL DE CUSCO		GERENCIA DE DESARROLLO URBANO Y RURAL		
<b>PLAN ESPECIFICO ZRESA10-11</b>					
PROYECTO: "MEJORAMIENTO Y RECUPERACION DE LAS CONDICIONES DE HABITABILIDAD URBANA EN 41 ZONAS DE REGLAMENTACION ESPECIAL DE LA PROVINCIA DE CUSCO"					
ZONA: ZONA DE REGLAMENTACION ESPECIAL					
MAPA: INFRAESTRUCTURA VIAL: ESTRUCTURA VIAL-SECCIONES DE VIA					
FUENTE: - INEI - PDM 2018-2038 CUSCO - PDU 2013-2023 CUSCO	ELABORADO POR: EQUIPO TECNICO PM41ZRE LOS LIMITES TERRITORIALES EN EL PRESENTE DOCUMENTO SON REFERENCIALES	ESCALA: 1:2,500	FECHA: DICIEMBRE - 2020	CODIGO: MP-FC	<b>03-D</b>